



**Arrêté DDT-SEEB-PPE-Etiage n° 2023-02**

Limitant provisoirement les usages de l'eau pour faire face à une menace ou aux conséquences d'une sécheresse ou à un risque de pénurie dans le Maine-et-Loire.

Le préfet de Maine-et-Loire  
Chevalier de la Légion d'honneur,  
Chevalier de l'Ordre National du Mérite,

- Vu** le code de l'environnement,
- Vu** le code général de la propriété des personnes publiques,
- Vu** le code du domaine public fluvial et de la navigation intérieure,
- Vu** le code civil et notamment les articles 640 à 645,
- Vu** les articles L.2212-2 et L.2213-29 du code général des collectivités territoriales fixant les mesures à prendre pour assurer le bon ordre, la sûreté, la sécurité et la salubrité publique,
- Vu** le décret n° 2004 – 374 du 29 avril 2004 relatif aux pouvoirs des Préfets, à l'organisation et à l'action des services de l'État dans les régions et les départements,
- Vu** les arrêtés ministériels du 11 septembre 2003 fixant les prescriptions générales applicables aux prélèvements soumis à autorisation ou déclaration,
- Vu** le Schéma Directeur d'Aménagement et de Gestion des Eaux (SDAGE) du Bassin Loire-Bretagne en vigueur,
- Vu** l'arrêté du 24 janvier 2006 fixant la liste des communes incluses dans une zone de répartition des eaux et l'arrêté préfectoral du 12 mai 2011 retirant les communes du bassin versant de l'Oudon de la zone de répartition des eaux,
- Vu** l'arrêté cadre 2020-DDT49-SEEB-MTE du 16 juillet 2020 relatif à la préservation de la ressource en eau en période d'étiage,
- Vu** l'arrêté cadre inter-départemental délimitant les mesures de restrictions dans le bassin versant de la Dive du Nord du 30 mars 2022,
- Vu** l'arrêté préfectoral en vigueur donnant délégation de signature en matière administrative à Monsieur Pierre-Julien EYMARD, directeur départemental des territoires de Maine-et-Loire ,
- Vu** l'arrêté préfectoral en vigueur donnant subdélégation de signature en matière d'administration générale à Madame Catherine GIBAUD, directrice départementale adjointe des territoires,
- Vu** l'arrêté préfectoral en vigueur donnant subdélégation de signature en matière administrative à certains agents de la direction départementale des territoires,
- Considérant** les articles L211-1, L211-3 et R211-66 du code de l'environnement qui définissent les conditions dans lesquelles l'autorité administrative prend des mesures de limitation ou de suspension provisoire des usages de l'eau, pour faire face à une menace de sécheresse et garantit la gestion équilibrée et durable de la ressource en eau.
- Considérant** les niveaux piézométriques constatés sur les piézomètres de référence de suivi de zones d'alerte pour les eaux souterraines de Maine-et-Loire ,

**Considérant** que pour préserver la santé, la salubrité publique, l'alimentation en eau potable, les écosystèmes aquatiques et globalement les ressources en eau, il est nécessaire de restreindre certains usages de l'eau ;

**Considérant** que les prévisions météorologiques (pluviométrie et température) ne permettent pas d'envisager, à court terme, une amélioration durable ;

Sur proposition du directeur départemental des territoires ;

## **ARRÊTE**

### ARTICLE 1 : Application de l'arrêté

Les dispositions du présent arrêté sont applicables dès le 13 juin 2023.

### ARTICLE 2 : EAUX SUPERFICIELLES

L'évolution des débits observés aux points de référence visés aux articles 9, 13 et 14 de l'arrêté du 16 juillet 2020 susvisé entraîne la mise en œuvre des mesures prévues aux articles 6 et 7 du même arrêté. Ces mesures concernent les zones d'alerte suivantes :

<b>VIGILANCE</b>	<b>ALERTE</b>	<b>ALERTE RENFORCÉE</b>	<b>CRISE</b>
LATHAN, SARTHE OUDON, EVRE LOIRE, AUTHION THAU, ERDRE, LOIR MAYENNE BRIONNEAU HYROME, ROMME	AUBANCE COUASNON DIVATTE	LAYON	

### ARTICLE 3 : EAUX SOUTERRAINES

L'évolution des cotes piézométriques observées aux points de référence visés aux articles 9 et 13 de l'arrêté du 16 juillet 2020 susvisé entraîne la mise en œuvre des mesures prévues aux articles 6 et 7 du même arrêté.

<b>VIGILANCE</b>	<b>ALERTE</b>	<b>ALERTE RENFORCÉE</b>	<b>CRISE</b>
DIVATTE AUBANCE-THOUET-OUERE OUDON, MAYENNE SEVRE-NANTAISE-EVRE LAYON, ERDRE SUD-LOIRE ROMME-BRIONNEAU ALLUVIONS- DE LA LOIRE-THAU AUTHION-ALLUVIONS AUTHION-MOYEN LOIR-SARTHE-AVAL AUTHION-SUPERIEUR			

## ARTICLE 4 : RÉSEAU D'EAU POTABLE

L'évolution des cotes piézométriques et des débits observés aux points de référence visés aux articles 15 de l'arrêté du 16 juillet 2020 susvisé entraîne la mise en œuvre des mesures prévues aux articles 6 et 7 du même arrêté.

VIGILANCE	ALERTE	ALERTE RENFORCÉE	CRISE
SARTHE LOIRE MAYENNE CENOMANIEN-TURONIEN LOIR			

## ARTICLE 5 :

L'ensemble des usages des particuliers et des collectivités entrant dans le périmètre géographique de l'arrêté cadre étiage du 16 juillet 2020 sont soumis aux restrictions du niveau « vigilance ». Les demandes de dérogations ne pourront être examinées que de façon exceptionnelle et sur justification.

## ARTICLE 6:

Les dispositions du présent arrêté sont applicables dès le 13 juin 2023. Elles demeurent en vigueur tant que les prochaines observations de l'état de la ressource prévues à l'article 10 ne justifient pas de mesures nouvelles. En tout état de cause, elles prendront fin le 31 octobre 2023.

## ARTICLE 7 :

La secrétaire générale de la préfecture, les sous-préfets de Cholet, Saumur et Segré-en-Anjou-Bleu, le directeur départemental des territoires de Maine-et-Loire, le lieutenant-colonel commandant le groupement de gendarmerie de Maine-et-Loire, les agents visés aux articles L.172-1 et L.216-3 du code de l'environnement, les maires des communes concernées sont chargés, chacun en ce qui le concerne, d'assurer l'exécution du présent arrêté.

A Angers, le 09 juin 2023

Pour le Préfet,  
Le chef du service eau,  
environnement et biodiversité

  
Julien DUGUÉ

## **Annexes**

Annexe 1 : Cartographie pour les usages professionnels (agricoles et autres)

Annexe 2 : Restrictions des usages professionnels en eau selon le niveau de gestion

Annexe 3 : Cartographie pour les usages non professionnels (collectivités et particuliers)

Annexe 4 : Restrictions des usages non professionnels de l'eau selon le niveau de gestion

# Annexe 1 – Cartographie pour les usages professionnels (agricoles et autres)

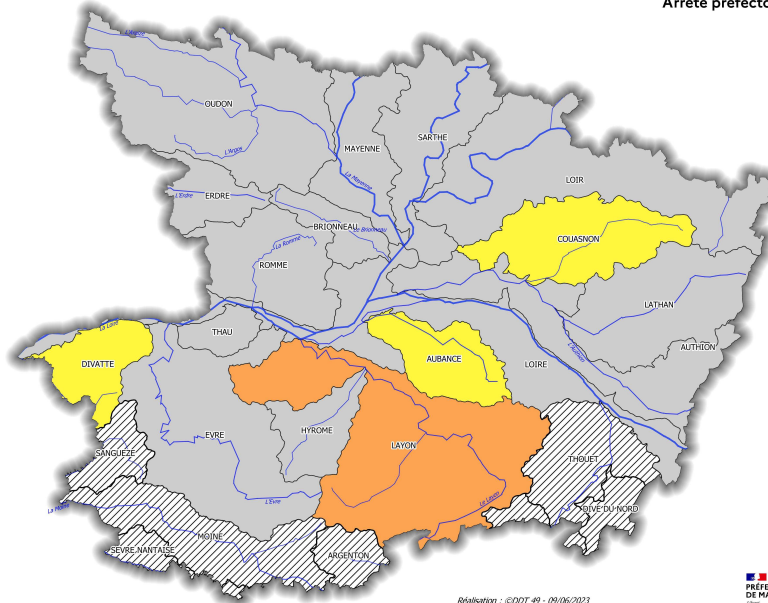
## CARTE DE RESTRICTION DES EAUX SUPERFICIELLES



RESTRICTIONS DES PRELEVEMENTS DES EAUX SUPERFICIELLES  
POUR LES USAGES PROFESSIONNELS : AGRICOLES ET AUTRES - MAINE-ET-LOIRE

Arrêté préfectoral n°2

Limites administratives  
■ Département  
Hydrologie  
— Cours d'eau principaux



Réalisation : ©DDT 49 - 09/06/2023  
Sources : Mission Inter-Services de  
l'Eau et de la Nature - DDT 49 - BOTOPO®  
Fond cartographique : BOTOPO® ©IGN - 2020

PRÉFET  
DE MAINE-ET-LOIRE  
Loire  
Mayenne  
Thouet  
Licence de  
réutilisation  
DIRECTION DÉPARTEMENTALE  
DES TERRITOIRES

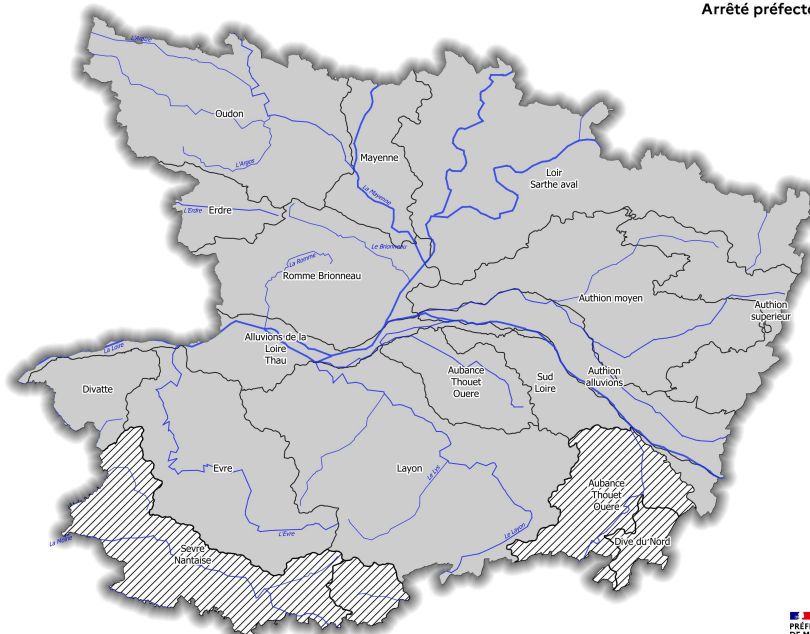
## CARTE DE RESTRICTION DES EAUX SOUTERRAINES



RESTRICTIONS DES PRELEVEMENTS DES EAUX SOUTERRAINES  
POUR LES USAGES PROFESSIONNELS : AGRICOLES ET AUTRES - MAINE-ET-LOIRE

Arrêté préfectoral n°2

Limites administratives  
■ Département  
Hydrologie  
— Cours d'eau principaux



Réalisation : ©DDT 49 - 09/06/2023  
Sources : Mission Inter-Services de  
l'Eau et de la Nature - DDT 49 - BOTOPO®  
Fond cartographique : BOTOPO® ©IGN - 2020

PRÉFET  
DE MAINE-ET-LOIRE  
Loire  
Mayenne  
Thouet  
Licence de  
réutilisation  
DIRECTION DÉPARTEMENTALE  
DES TERRITOIRES

# CARTE DE RESTRICTION DES PRÉLÈVEMENTS À PARTIR DE L'EAU POTABLE

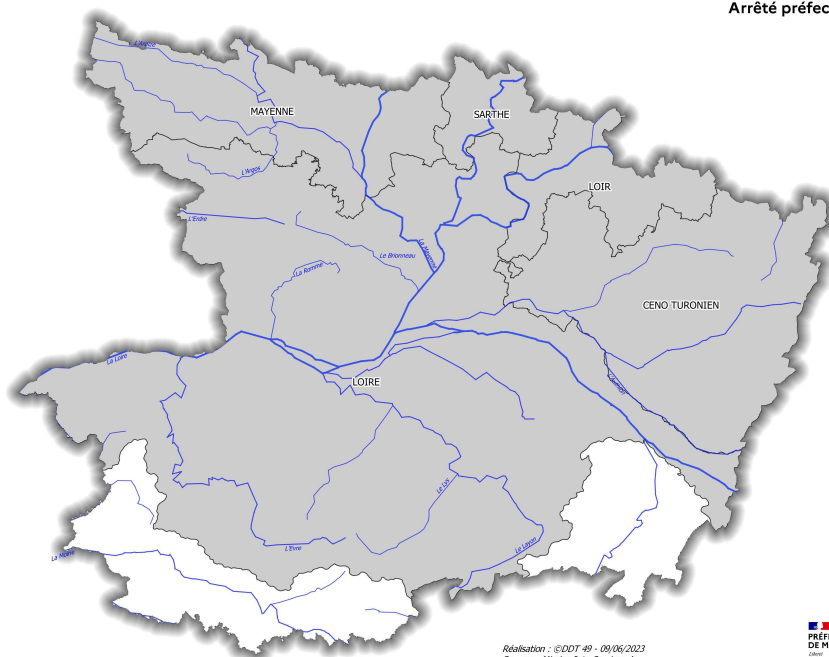
RESTRICTIONS DES PRELEVEMENTS DE L'EAU POTABLE  
POUR LES USAGES PROFESSIONNELS : AGRICOLES ET AUTRES - MAINE-ET-LOIRE



Arrêté préfectoral n°2



**Limites administratives**  
■ Département  
**Hydrologie**  
— Cours d'eau principaux



0 10 20 km

Réalisation : ©DDT 49 - 08/06/2023  
Sources : Mission Inter-Services de  
l'Eau et de la Nature - DDT 49 - BDTOPO®  
Fond cartographique : BDTOPO® ©IGN - 2020

  
**PREFET  
DE MAINE-ET-LOIRE**  
Christophe  
Perrin  
DIRECTION DEPARTEMENTALE  
DES TERRITOIRES

**Annexe 2 – Restrictions des usages professionnels (agricoles et autres)  
en eau selon le niveau de gestion**

USAGES PROFESSIONNELS		Niveau 1 (Vigilance)	Niveau 2 (Alerte)	Niveau 3 (Alerte Renforcée)	Niveau 4 (Crise)	
		Mesures				
Usages agricoles	Irrigation des grandes cultures, prairies et autres usages agricoles non cités ci-après	Auto-limitation	Interdiction de 10 h à 20 h ou réduction volumétrique de 30 %, si gestion volumétrique concertée	Interdiction	Interdiction	
	Techniques économes : cultures irriguées au goutte-à-goutte ou par micro-aspersion.		Auto-limitation	Auto-limitation		
	Cultures sensibles : Plantes sous serres et plantes en containers ; Arrosage des jeunes plants et bassinage des semis ; rosiers et tabac.					
	Abreuvement et hygiène des animaux		Auto-limitation			
Autres usages professionnels	Usages de l'eau strictement nécessaires au process de production ou à l'activité exercée : artisanat, industries, ICPE dont les arrêtés ne contiennent pas de dispositions spécifiques d'économies d'eau en cas de franchissement des seuils	Auto-limitation	Auto-limitation	Objectif de réduction de 20 % du volume journalier maximal autorisé (ou habituellement prélevé pour ceux qui n'ont pas de disposition)	Arrêt des prélèvements sur décision du préfet	
	Usages de l'eau non strictement nécessaires au process de production ou à l'activité exercée (y compris ICPE, arrosage des espaces verts...)		Interdiction de 8 h à 20 h	Interdiction	Interdiction	
	Arrosage des parcours de golf (y compris green et départ de golf)					
	Station de lavage		Auto-limitation	Interdiction sauf si circuit fermé ou 1 piste de lavage haute pression par station ou lavages réglementaires		
	Remplissage ou mise à niveau des plans d'eau		Interdiction sauf pisciculture	Interdiction sauf pisciculture		
	Autres usages professionnels non cités ci-avant		Interdiction de 8 h à 20 h	Interdiction		

**Annexe 3 – Les usages non professionnels  
(collectivités et particuliers)**

**Le préfet de Maine-et-Loire décide de placer en restriction « vigilance » tous les usages des particuliers et des collectivités quelle que soit la ressource utilisée (forage, cours d'eau, eau potable).**



**Annexe 4 – Restrictions des usages non professionnels (collectivités et particuliers)  
de l'eau selon le niveau de gestion**

USAGES NON PROFESSIONNELS		Niveau 1 (Vigilance)	Niveau 2 (Alerte)	Niveau 3 (Alerte Renforcée)	Niveau 4 (Crise)
		Mesures			
Usages des particuliers	Arrosage des potagers	Auto-limitation	Auto-limitation	Interdiction de 8 h à 20 h	Interdiction de 8 h à 20 h
	Arrosage des espaces verts, pelouses et jardins non potagers		Interdiction de 8 h à 20 h	Interdiction	Interdiction
	Remplissage des piscines privée		Interdiction <i>sauf 1<sup>ère</sup> mise en eau liée à la construction</i>	Interdiction <i>sauf 1<sup>ère</sup> mise en eau liée à la construction</i>	
	Nettoyage des véhicules, bateaux, façades, murs, toits, terrasses...		Interdiction	Interdiction	
	Autres usages des particuliers non cités ci- avant				
Usages des collectivités	Remplissage piscines publiques	Auto-limitation	Interdiction <i>sauf 1<sup>ère</sup> mise en eau liée à la construction ou raison sanitaire</i>	Interdiction <i>sauf 1<sup>ère</sup> mise en eau liée à la construction ou raison sanitaire</i>	Interdiction <i>sauf raison sanitaire</i>
	Arrosage des espaces verts		Interdiction de 8 h à 20 h	Interdiction	Interdiction
	Arrosage des terrains de sports				
	Arrosage des massifs de fleurs				
	Nettoyage voiries (places, trottoirs, caniveaux...)		Interdiction <i>sauf raison sanitaire</i>	Interdiction <i>sauf raison sanitaire</i>	Interdiction <i>sauf raison sanitaire</i>
	Alimentation des fontaines publiques (par réseau)		Interdiction <i>sauf si circuit fermé</i>	Interdiction <i>sauf si circuit fermé</i>	Interdiction
Autres usages publics non cités ci-avant	Interdiction de 8 h à 20 h	Interdiction			